

SEZNAM PŘÍLOH:






- 3.1 ZAMĚŘENÍ
- 3.2 ZÁBOROVÝ ELABORÁT
- 3.3 OBVOD STAVENIŠTĚ
- 3.4 GEOMETRICKÉ PLÁNY

REVIZE: PŘEDMĚT ZMĚNY: VYPRACOVAL: DATUM:

1
2
3

SOUŘADNICOVÝ SYSTÉM: S-JTSK

VÝŠKOVÝ SYSTÉM: B.P.V.

<div>OBJEDNATEL:</div> <div><div>KRÁLOVÉHRADECKÝ KRAJ</div></div> <div>Královéhradecký kraj Pivovarské náměstí 1245 500 03 Hradec Králové</div>	<div>NÁZEV AKCE:</div> <div>II/318 ČASTOLOVICE, OBCHVAT - V RÁMCI PROJEKTU „ROZŠÍŘENÍ STRATEGICKÉ PRŮMYSLOVÉ ZÓNY SOLNICE – KVASINY A ZLEPŠENÍ VEŘEJNÉ INFRASTRUKTURY V KRÁLOVÉHRADECKÉM REGIONU“</div>						
	<div>ČÁST / STAVEBNÍ OBJEKT:</div> <div>DOKLADOVÁ ČÁST</div>						
	<div>PŘÍLOHA:</div> <div>GEODETICKÉ PODKLADY</div>						
<div>ZHOTOVITEL:</div> <div><div>M - PROJEKCE</div></div> <div>M - PROJEKCE s.r.o. Resslova 956 500 02 Hradec Králové www.m-projekce.cz</div>	<div>ZODP. PROJEKTANT:</div> <div>Ing. M. STEJSKAL</div>		<div></div>		<div>PARÉ:</div>		
	<div>VYPRACOVAL:</div> <div>Bc. B. POSPÍŠIL</div>		<div></div>				
	<div>KONTROLA:</div> <div>Ing. P. HÁJEK</div>		<div></div>				
	<div>MĚŘÍTKO: Č. ZAKÁZKY: STUPEŇ: DATUM: ČÁST: PŘÍLOHA:</div>						
	<div>-</div>	<div>19-090-03</div>	<div>PDPS</div>	<div>08/2024</div>	<div>3</div>		